



Государственный адресный реестр (ГАР) –

государственный информационный ресурс, содержащий сведения об адресах.

Федеральная информационная адресная система (ФИАС) - федеральная государственная информационная система, обеспечивающая формирование, ведение и использование **ГАР**.

Целью создания ГАР и ФИАС является **формирование единого, открытого федерального ресурса, содержащего достоверные, единообразные, общедоступные сведения об адресах в структуре муниципального деления.**

ГАР сегодня – это **единственный легитимный источник сведений об адресах** Российской Федерации, а **ФИАС** – информационная система, обладающая высокотехнологичными, удобными и быстрыми сервисами предоставления сведений об адресах.

В соответствии с пунктом 1 Постановления Правительства Российской Федерации от 29.04.2014 № 384 **Федеральная налоговая служба определена оператором ФИАС.**

В соответствии с частью 2 статьи 4 Федерального закона № 443-ФЗ «О федеральной информационной адресной системе и о внесении изменений в Федеральный закон «Об общих принципах организации местного самоуправления в Российской Федерации» **ответственность за достоверность, полноту и актуальность содержащихся в Государственном адресном реестре сведений об адресах несет уполномоченный орган, разместивший такие сведения .**

ГАР обязаны использовать все органы государственной власти, органы местного самоуправления, в том числе при предоставлении государственных услуг и муниципальных услуг, а также для использования при оказании услуг почтовой связи.



НОТАРИУС

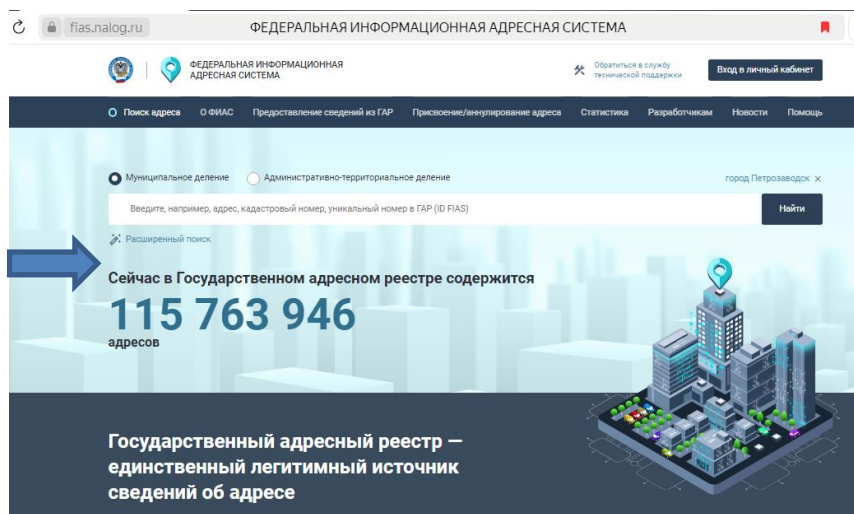


Топ 5 причин проверить адрес своего объекта в ГАР:

- ❑ **Отказ в государственной регистрации.** Налоговые органы проверяют достоверность адреса при регистрации ИП или ООО, а также при внесении изменений в ЕГРЮЛ. Если в реестре адреса нет, предприниматель может получить отказ в регистрации.
- ❑ **Увеличение срока или отказ в предоставлении государственных услуг** гражданам и организациям (МВД, Росреестр и другие ФОИВ, нотариусы)
- ❑ **Проблемы с регистрацией ККТ.**
- ❑ **Отказ во внесении изменений в реестр лицензий.** Например, управляющая организация не сможет приступить к управлению домом, пока муниципалитет не внесёт изменения в ГАР.
- ❑ **Споры, суды, разбирательства** связанные с недостоверностью адреса.

Как проверить наличие адреса в Государственном адресном реестре и получить выписку из него

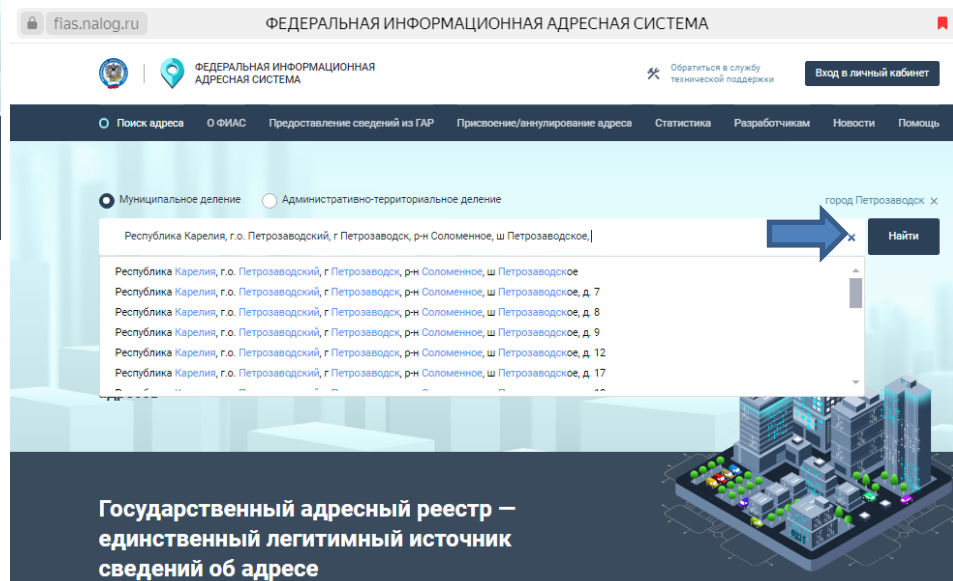
Просто и удобно проверить наличие адреса объекта недвижимости в Государственном адресном реестре (далее – ГАР) можно на портале федеральной информационной адресной системы (далее – ФИАС) fias.nalog.ru



Объектами адресации являются :

- **Здание** (строение, за исключением некапитального строения), в том числе строительство которого не завершено.
- **Сооружение** (за исключением некапитального сооружения и линейного объекта), в том числе строительство которого не завершено.
- **Земельный участок** (за исключением земельного участка, не относящегося к землям населённых пунктов и не предназначенного для размещения на них объектов капитального строительства).
- **Помещение**, являющееся частью объекта капитального строительства.
- **Машино-место** (за исключением машино-места, являющегося частью некапитального здания или сооружения).

Начните набирать адрес в строке поиска, а затем выбрав адрес нажмите **НАЙТИ**



На экран выйдет форма с подробным описанием адреса: кадастровый номер, нормативно-правовой акт о присвоении адреса, дата внесения информации, история изменения

Республика Карелия, г.о. Петрозаводский, г Петрозаводск, р-н Октябрьский, ул Зайцева, д. 10, помещ. 1 Найти

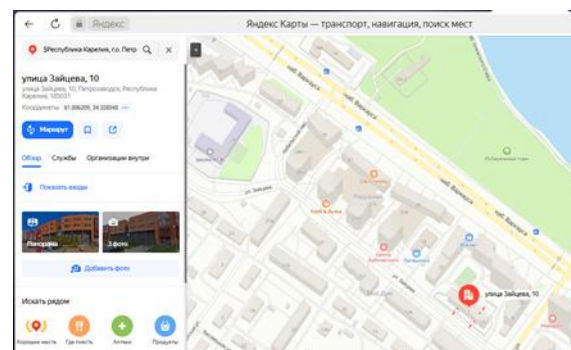
Расширенный поиск

Республика Карелия, г.о. Петрозаводский, г Петрозаводск, р-н Октябрьский, ул Зайцева, д. 10, помещ. 1

Детальная информация История изменений

Информация по адресообразующим элементам	?	Просмотреть
История изменения адреса	?	Просмотреть
Муниципальное деление	?	Республика Карелия, городской округ Петрозаводский, город Петрозаводск, район Октябрьский, улица Зайцева, дом 10, помещение 1
Административно-территориальное деление	?	Республика Карелия, город Петрозаводск, район Октябрьский, улица Зайцева, дом 10, помещение 1
Федеральный округ	?	Северо-Западный федеральный округ
Административный центр субъекта РФ	?	-
Административный центр муниципального образования	?	-
ИФНС ФЛ	?	1000
ИФНС ЮЛ	?	1000
ОКАТО	?	86401000000
ОКТМО	?	86701000001
ОКТМО бюджетополучателя	?	86701000
Почтовый индекс	?	185028
Уникальный номер в ГАР (ID FIAS)	?	51b168db-b46d-448f-867f-845eb38d1153
Уникальный номер реестровой записи	?	867010000010575070940013000000000
Статус записи	?	Актуальна
Дата внесения записи	?	19.07.2019
Дата актуализации записи	?	04.10.2023
Местоположение	?	На карте
Документ	?	Решение комитета жилищно-коммунального хозяйства Администрации Петрозаводского городского округа "Об уточнении сведений, содержащихся в государственном адресном реестре" от 21.02.2019 №2 (Нормативный документ)
Кадастровый номер	?	10:01:0020114:581

Если нажать кнопку **НА КАРТЕ**, то откроется окно **ЯНЕС.КАРТЫ**, где можно посмотреть дополнительную информацию об объекте



Если нужно получить информацию об адресном объекте **в виде документа PDF или EXL**, то нужно воспользоваться режимом **РАСШИРЕННЫЙ ПОИСК** на главной странице портала

По элементам адреса По групповым кодам По уникальным идентификаторам По уровню объекта

Деление Муниципальное Административно-территориальное

Субъект РФ: 10 Республика Карелия

Муниципальный район/округ: м.р.н Прионежский

Сельское/городское поселение: с.п. Деревянское

Населенный пункт: с.п. Деревянское

Элемент планировочной структуры: с.п. Деревянское

Земельный участок: с.п. Ладва-Веткинское

Найти Очистить форму

Результаты поиска

НАИМЕНОВАНИЕ	СТАТУС ЗАПИСИ	ТИП	ОКАТО	ОКТМО	УНИКАЛЬНЫЙ НОМЕР В ГАР (Ф.Р.И.А.)	КАДАСТРОВЫЙ НОМЕР	
Республика Карелия, муниципальный район Прионежский, сельское поселение Деревянское, посёлок Деревянка, фермерское хозяйство Елчезеро, земельный участок 1	Актуальная	Земельный участок	86236000006	86636420101	1c8c35e2-fbc4-49f8-ba49-180779e635fd	10:20:0082402:1	

Заполняем поочередно все элементы адреса и нажимаем **НАЙТИ**.

В результате поиска, если навести на значок **i**, то откроется дополнительное меню

Детальная информация об адресном объекте

земельный участок 1

Муниципальное деление Административно-территориальное деление

Республика Карелия, муниципальный район Прионежский, сельское поселение Деревянское, поселок Деревянка, фермерское хозяйство Елчезеро, земельный участок 1

Субъект

Муниципальный район

Сельское/городское поселение

Населенный пункт

Элемент планировочной структуры

Элемент улично-дорожной сети


Земельный участок

Здание (строение), сооружение

Помещение

Помещения в пределах помещения

Машино-место

НАИМЕНОВАНИЕ	ИНДЕКС	НАЛОГОВЫЙ ОРГАН ФЛ	НАЛОГОВЫЙ ОРГАН ЮЛ	ОКАТО	ОКТМО	УНИКАЛЬНЫЙ НОМЕР В ГАР (О РИД)	КОД КЛАД*	КАДАСТРОВЫЙ НОМЕР	
а/у 1	-	1000	1000	86236000000	86636420101	1с8с35е2-fbс4-49f8-ba49-180f79e555fd	-	10:20:0082402:1	

ИНФОРМАЦИЯ
из государственного адресного реестра
об адресе объекта адресации

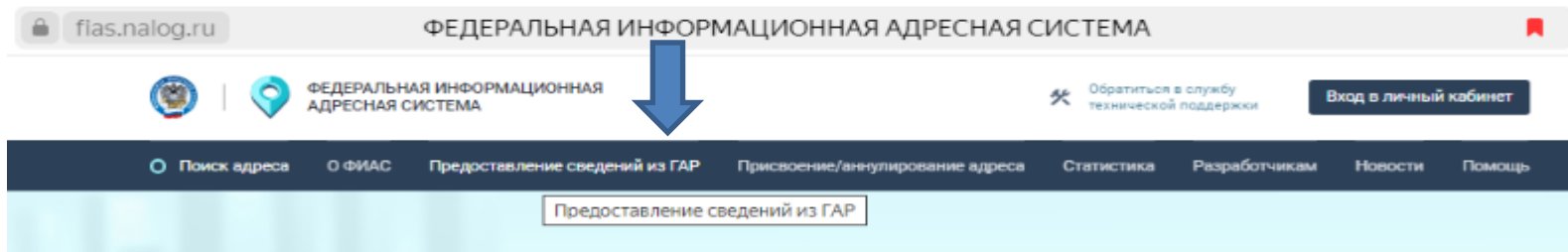
Дата	14.05.2025	№	3bad6c7e-7034-4f0c-9a82-e428f1912d85
Земельный участок <small>(вид объекта адресации)</small>			
I. Сведения об адресе объекта адресации:			
1.1	Уникальный регистрационный номер адреса объекта адресации в государственном адресном реестре	1с8с35е2-fbс4-49f8-ba49-180f79e655fd	
1.2	Дата последнего обновления записи в государственном адресном реестре	17.12.2024	
1.3	Характер сведений государственного адресного реестра (статус записи об объекте)	Актуальная	
1.4	Адрес объекта адресации:		
	Страна	Российская Федерация	
	Субъект Российской Федерации	Республика Карелия	
	Муниципальный район	Прионежский	
	Сельское поселение	Деревянское	
	Населенный пункт	поселок	Деревянка
	Элемент планировочной структуры	фермерское хозяйство	Елчезеро
	Земельный участок	1	
1.5	Запись в государственном адресном реестре сделана на основании		
		16.12.2024	
	О присвоении адреса объекту адресации	53	
	Дата внесения записи в государственный адресный реестр	17.12.2024	

Открывается доступный для печати документ **«Информация из государственного адресного реестра об адресе объекта адресации»**. Документ не содержит подписи и печати.

Если нужен **официальный документ**, то необходимо запросить **выписку из государственного адресного реестра**. Сделать это можно на **портале ФИАС**, после регистрации или в **личном кабинете ГОСУСЛУГ бесплатно**, при получении ответа в электронном виде.

Как получить выписку из ГАР

На портале ФИАС в меню нужно выбрать «Предоставление сведений из ГАР»



Предоставление сведений из ГАР

В данном разделе вы можете воспользоваться государственной услугой предоставления сведений об адресе из Государственного адресного реестра.

Сведения предоставляются в виде:

- Выписки из Государственного адресного реестра об адресе объекта адресации – юридически значимый документ, содержащий сведения о конкретном адресе объекта адресации в Государственном адресном реестре, подтверждающий факт присвоения адреса объекту адресации. Это значит, что она может быть предоставлена в любые государственные органы как подтверждающий документ.
- Обобщенной информации, полученной в результате обработки содержащихся в Государственном адресном реестре сведений об адресах – документ, содержащий перечень адресных сведений, сформированных по стране или по определенному муниципальному образованию, населенному пункту.

Результат услуги можно получить

в электронном виде:

- На портале ФИАС;
- На Едином портале государственных и муниципальных услуг (функций)
- По адресу электронной почты

на бумажном носителе:

- в любом территориальном налоговом органе
- почтовым отправлением

Подать запрос о предоставлении сведений из ГАР

Для подачи запроса на портале ФИАС необходимо войти в личный кабинет заявителя с помощью логин/пароля. Если вы не зарегистрированы на портале ФИАС, вам необходимо пройти процедуру регистрации.

Срок оказания государственной услуги - до 5 рабочих дней.

Вход в личный кабинет заявителя

Логин

 Запомнить логин

Пароль

[Зарегистрироваться](#)
[Восстановить пароль](#)

Получение информации по запросу

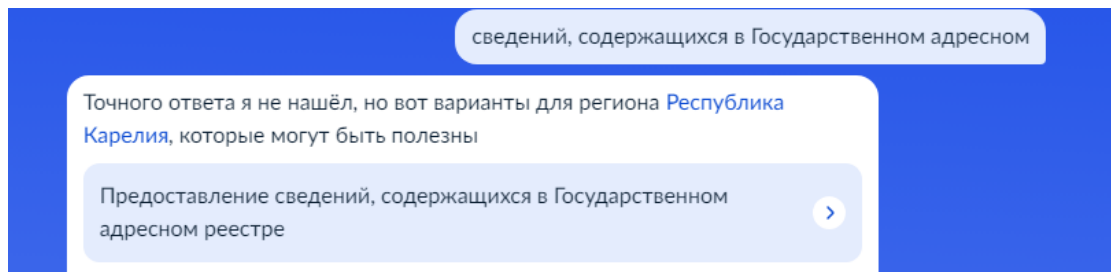
Номер запроса



Услуги ФИАС на сайте
Госуслуг

Без регистрации на портале ФИАС, получить выписку можно нажав в окне **Услуги ФИАС на сайте Госуслуг** «Перейти».

Если вы не переходите с портала ФИАС, а в личном кабинете **портала ГОСУСЛУГИ находитесь**, то напишите чат-боту «предоставление сведений из государственного адресного реестра» и он предложит нужную услугу



Далее система предложит нам **начать**

1

Предоставление сведений, содержащихся в Государственном адресном реестре

Сведения предоставляются в виде:

- Выписки из Государственного адресного реестра об адресе объекта адресации
- Обобщённой информации, полученной в результате обработки содержащихся в Государственном адресном реестре сведений об адресах

Какие сведения можно получить

- Адреса объектов адресации
- Адресные сведения по всей стране или по определённому муниципальному образованию, населённому пункту

Ответьте на несколько вопросов и узнайте, что делать дальше

[Начать](#)

2

Кто подаёт заявление?

[Заявитель](#) >

[Представитель](#) >

3

Что хотите получить?

Виды документов

[Выписка из Государственного адресного реестра об адресе объекта адресации](#) >

4 Каким способом хотите получить выписку?

- В личном кабинете >
Бесплатно
- Через электронную почту >
Бесплатно
- Лично в ведомстве >
Платно
- Через почтовое отделение >
Платно

Оплатить государственную пошлину за предоставление сведений из Государственного адресного реестра можно на сайте ФНС <https://service.nalog.ru/payment/>.

Обращаем внимание, что за предоставление выписки из Государственного адресного реестра об адресе объекта адресации на бумажном носителе и обобщенной информации, полученной в результате обработки содержащихся в Государственном адресном реестре сведений об адресах, взимается плата. Стоимость получения выписки **115 руб. для физических лиц** и 1000 руб. юридических лиц.

The screenshot shows the 'УПЛАТА ГОСПОШЛИНЫ' (PAYMENT OF STATE DUTY) form. The form fields are as follows:

- КБК: 18211301060016000130
- Вид платежа*: Плата за предоставление сведений, содержащихся в государственн
- Наименование платежа*: Плата за предоставление сведений, содержащихся в государственн
- Тип платежа*: Платёж
- Сумма платежа*: 115
- Форма представления*: В форме документа на бумажном носителе, В форме электронного документа
- Лицо, представившее запрос*: Физическое лицо, Юридическое лицо

На следующих шагах заполняем сведения о заявителе, выбираем объект

5 **Что нужно для подачи заявления**

- Паспортные данные
- Сведения об ИНН
- Контактные данные

Срок исполнения
Услугу окажут в течение 5 рабочих дней после поступления запроса или оплаты услуги

Результат
Документ будет направлен выбранным вами способом получения, а также размещён в личном кабинете Госуслуг

[Перейти к заявлению](#)

6 **Информацию о каком объекте адресации запросить?**

Об объектах адресации

- Здание (строение) >
- Сооружение >
- Земельный участок >
- Помещение >
- Машино-место >

7 **Укажите адрес объекта адресации**

Адрес

Респ Карелия, Прионежский р-н, деревня Бесовец, тер С... ✕

Если в выпадающем списке по введённым параметрам не обнаружен искомый адрес, то укажите сведения о нём в ручном режиме

Укажите номер земельного участка

Необязательно

[Продолжить](#)

8 **В каком делении указать адрес в выписке из ГАР?**

О формировании структуры адреса

- В муниципальном >
- В административно-территориальном >

Заявление успешно направлено. Ответ придёт в личный кабинет не позднее 5 рабочих дней.

Заявление отправлено

Заявление направлено в ведомство

🕒 Услугу окажут в течение **5 рабочих дней** со дня поступления заявления

Что дальше

По результатам рассмотрения заявления в личный кабинет поступит соответствующий документ

[В личный кабинет](#)